



Libelle

WANDELZOEKTOCHT

ANTWERPEN

Met
hoofdredacteur
Karen door
Antwerpen

KAREN: "Antwerpen is de stad van mijn grootvader, bompá Gaston. Een echte sinjoor die voor de liefde naar Lier verhuisde, maar altijd z'n Antwerpse flair én tongval heeft behouden. Ga je mee op stap langs de fijnste plekjes, van historische klassiekers tot verborgen pareltjes?"



WAT JE EERST MOET WETEN

- Alle tekstvragen staan in volgorde van het te volgen traject (ongeveer 4 km lang). Na elke tekstvraag vind je drie mogelijke antwoorden waarvan er telkens één juist is, of meerdere. Hoofdletters of kleine letters spelen geen rol bij het antwoord, de spelling wél.

- Langs het parcours hebben we ook een aantal detailfoto's genomen. Die vind je aan de zijkant. Per zone moet je twee foto's zoeken. Plaats bij elke foto in welke zone je hem vindt.

- De antwoorden op alle vragen vind je op libelle.be/wandelzoek.

tocht-antwerpen. Je kunt ze meenemen op je tocht of ze nadien rustig bekijken.

- Je start met deze zoektocht aan het kantoor van Visit Antwerpen (Grote Markt 13). Er is een overdekte parking vlakbij.

- Alle info rond parkeren en mobiliteit (auto, fiets, openbaar vervoer, boot) vind je op slimnaarantwerpen.be

- We vragen om de privacy van de bewoners te respecteren en geen privéterrein te betreden. I.v.m covid 19 vragen we ook om de van kracht zijnde maatregelen te respecteren.

START

Waar kun je beter starten dan op de statige Grote Markt met als blikvangers het bekende standbeeld van Brabo en daarachter de imposante gevel van het stadhuis?

ZONE 1

Grote Markt - Conscienceplein



KAREN: "Als onze bompá naar zijn Stad kwam, was hij altijd opgekleed, pochetje in de vestzak, zilveren wandelstok in de hand. En dan ging hij naar café Den Engel (Grote Markt 3) voor een 'bolleke Kevninck', volgens brouwerij De Coninck het bier van 't stad"

Je hoeft hier geen (foto)vragen op te lossen, je steekt recht door het marktplein over en je stapt via de Maalderijstraat richting de Onze-Lieve-Vrouwekathedraal. Je verkent de Handschoenmarkt, het gezellige pleintje voor de kathedraal.

1

In welk jaar is David Teniers I hier geboren?

- 1580
- 1581
- 1582

Daarna volg je links van de kerk de Blauwmoezelstraat. Even verder wordt dat de Lijnwaadmarkt waar je rechts aanhoudt. Zo kom je uit op de Melkmarkt die je links inslaat. Net na de frituur (huisnr. 1) sla je rechtsaf de Wijngaardstraat in en wandel je tot op het Hendrik Conscienceplein.

2

Welke van volgende vermeldingen vind je op de gevel van de kerk?

- Sancte Carole
- Sancti Caroli
- Sancto Carolo

ZONE 2

Wijngaardbrug - Sint-Jacobskerk

Je wandelt nu verder waarbij je de kerk aan je rechterzijde houdt. Aan het einde rechtsaf: Wijngaardbrug. Aan het kruispunt met verkeerslich-

ten steek je links de straat over en daarna wandel je recht door de Minderbroedersruï in. Aan het eerstvolgende kruispunt met verkeerslichten steek je rechts het zebrapad over en daarna recht door: Keizerstraat. Blijf op het rechtoetpad. Hier vind je aan huisnummer 10 het Snijders&Rockoxhuis. Een prachtig pand waar Nicolaas Rockox woonde, een ex-burgemeester van Antwerpen. Het is nu een museum.

3

In welk jaar werd, volgens gegevens in de buurt van het gebouw, dit pand ten voordele van de armen verkocht?

- 1714
- 1715
- 1716

Aan de overzijde van de straat vind je aan huisnummer 23 de Sint-Annakapel, waar je een uitgebreide collectie kunstwerken kunt bewonderen. Sla de 1ste straat rechts in: Paternosterstraat. Aan het einde rechts en dadelijk links (de straat dus oversteken, let op de tram!): Borzestraat. Aan het einde rechts: Lange Nieuwstraat, waar je tot net na huisnummer 7 wandelt. Daar vind je een doorgang richting de stille en stemmige Sint-Nicolaasplaats die je even bezoekt. Je verlaat de plaats langs dezelfde doorgang. Daarna wandel je terug naar links en je blijft

Welke foto hoort waar?

nu de Lange Nieuwstraat verder volgen vanop het linkervoetpad. Voor het antwoord op de volgende vraag zoek je tussen de huisnummers 37 en 55.

4

Wat was, volgens gegevens die je in deze straat aan de gevel van een huis vindt, de naam van de 'lyfarts' van Peter Paul Rubens?

- Lazarus Marcquis
- Albrecht Marcquis
- Petrus Marquis



Je blijft de Lange Nieuwstraat volgen tot aan huisnr. 73A waar zich de zij-ingang van de Sint-Jacobskerk bevindt.

5

In het begin van de 15de eeuw ontving een gasthuis hier pelgrims. Naar welke stad waren die pelgrims op weg?

- Jeruzalem
- Rome
- Santiago de Compostella

Je steekt nu de straat over en komt zo terecht in de Eikenstraat.



1501 - 1504
HERMAN de WAGHEM

ZONE 6.


ZONE 4.

ZONE 1.

ZONE 3.

ZONE 5.

ZONE 2.



ZONE 3

Meir - Groenplaats

Deze straat geeft uit op de Meir, dé winkelboulevard van Antwerpen. Door de drukte die hier heerst hoef je op de Meir niet op zoek naar het antwoord op (foto)vragen. Even verder neem je linksaf: Wapper, met als blikvanger het Rubenshuis.



KAREN: "Op de Wapper ben ik vroeger veel geweest omdat mijn vader hier bij Fortis werkte. Op het plein kwamen we vaak lunchen"

Op de gevel van een gebouw aan de rechterzijde van het plein vind je teksten in de vorm van 'De Vertelboom'.

6

Hoeveel keer is onder de titel 'De Vertelboom' de naam Carlos Torres Beltran vermeld?

- 2 keer
- 3 keer
- 4 keer

Aan het einde van de Wapper steek je de straat over en blijf je rechtdoor lopen: Maria Pijpelincxstraat. Aan 'Wasbar' rechts: Graanmarkt. Je blijft aan de rechterzijde van het plein stappen. Aan het einde even rechts en dadelijk links: Kelderstraat. Die geeft uit op de Komodieplaats. Voor het antwoord op volgende vraag kijk je hier even rond je.



7

Welke naam is hier vermeld tussen 'Lopez de Vega' en 'Mozart'?

- Racine
- Moliere
- Terence

Je neemt nu rechts en even verder op steek je aan de verkeerslichten de straat over (richting 'Tensen'). Aan de overkant neem je links en daarna sla je de 1ste straat rechts in: Korte Gasthuisstraat. Ook dit is een drukke winkelstraat en dus ook hier geen (foto)vragen. Aan de vijf-sprong blijf je rechtdoor stappen: Schrijnwerkersstraat.

Aan het einde de brede straat voorzichtig oversteken en links nemen. Verderop vind je aan je rechterzijde de Groenplaats met een fantastisch zicht op de prachtige kathedraal.

Je steekt de Groenplaats over en je verlaat het plein in de linkerbovenhoek, richting kathedraal.

ZONE 4

Oude Koornmarkt – Grote Pieter Potstraat

Net voor de pizzeria sla je linksaf: Papenstraatje. Aan het einde rechts: Oude Koornmarkt. Aan huisnr. 16 wandel je de Vlaeykengang in. Je volgt de middeleeuwse smalle steeg tussen de gebouwen. Aan een bord met bovenaan 'T Hofke neem je links de twee stenen tredes. Even later kom je uit in de Pelgrimstraat waar je rechts neemt. Aan het einde van de straat links: Reyndersstraat. Hier neem je de 1ste straat rechts: Leeuwenstraat. Aan het einde stap je rechts de Vrijdagmarkt op. Je steekt het plein over tot aan de gevel van het Museum Plantin-Moretus.

8

Hoe omschrijft Unesco het familie- en bedrijfsarchief dat je in dit unieke museum vindt?

- Geheugen van Antwerpen
- Geheugen van Vlaanderen
- Geheugen van de Wereld

Je houdt het museum aan je linkerzijde en verlaat het plein door links de Heilige Geeststraat in te slaan. Aan het einde linksaf: Hoogstraat.

9

Op welke dag wordt hier de traditie van de Pelgrimstafel gehouden?

- Witte Donderdag
- Goede Vrijdag
- Paasmaandag

Na huisnr. 76 rechtsaf: Sint-Jansvliet. Hier kun je even de route verlaten voor twee toeristische toppers. Achter het basketterrein vind je de ingang tot de voetgangerstunnel. Een echte belevenis om de roltrap naar beneden te nemen, even een blik in de tunnel te werpen en dan weer naar boven te komen. Steek aan het einde van het plein de straat over en loop de trap op richting Zuiderterras, voor een fabuleus zicht op de Schelde.



KAREN: "Het zicht op de Schelde blijft magisch. Toen ik afstudeerde, hebben we vanop de wandelpromenade van het Zuiderterras met wat vrienden een fles champagne gekraakt. En luidkeels 'Zie ik de lichtjes van de Schelde...' gezongen"

Als je gewoon de route wilt volgen, neem je op de Sint-Jansvliet de 1ste straat rechts: Zand. Aan het einde buig je mee naar rechts: Vlasmarkt. Even verder sla je de 1ste straat links in: Grote Pieter Potstraat.

10

Wat is de exacte geboortedatum van Ernest Van Dyck, heldentenor en librettist?

- 2 april 1861
- 5 mei 1862
- 6 juni 1863

Aan het einde kom je uit op de Suikerrui. Steek ze over en duik daarna rechtdoor de Kaasstraat in.

ZONE 5

Kaasstraat – Sint-Pauluskerk

De Kaasstraat leidt je naar de Willem Ogierplaats. Die steek je over en je neemt dan rechts: Kuipersstraat. Hier neem je de 1ste straat links: Krabbenstraat. Aan het einde rechts: Palingbrug en daarna terug rechts: Repenstraat. Even verder linksaf: Vleeshouwersstraat met aan je linkerzijde de ingang van het Vleeshuis, het vroegere Gildehuis der Vleeshouwers.

11

Vanaf welk jaar is het Vleeshuis een interactief muziekmuseum?

- 2004
- 2005
- 2006

Aan het volgende kruispunt neem je rechts: Zirkstraat. Sla de 1ste straat linksaf: Korte Doornikstraat, die je naar de Sint-Pauluskerk leidt. Bekijk aandachtig de rijkversierde gevel.

12

Vul aan met het ontbrekende woord: "als een _____ strydt-geweldt"

- hevygh
- stevygh
- heyligh

ZONE 6

Zwartzusterstraat – Grote Markt

Je volgt nu rechts de Zwartzusterstraat.

13

Welke van volgende oude benamingen van huizen vind je hier in deze straat?

- in de "tortelduyve"
- in de dry croneckens
- de dystelblomme

Hier neem je de 1ste straat rechts: Stoelstraat.

14

Wat is de naam van de 'madame' die in deze straat een canapeuse-bedrijf had?

- Cordemans
- Cooremans
- Coddermans

15

Je vindt hier het oudste huis van Antwerpen. Uit welk jaar dateert dit huis?

- circa 1420
- circa 1480
- circa 1540

Aan het einde rechts: Zirkstraat en dadelijk links: Hofstraat. Aan het kruispunt rechtdoor: Wisselstraat, die je weer naar het kantoor van Visit Antwerpen brengt.